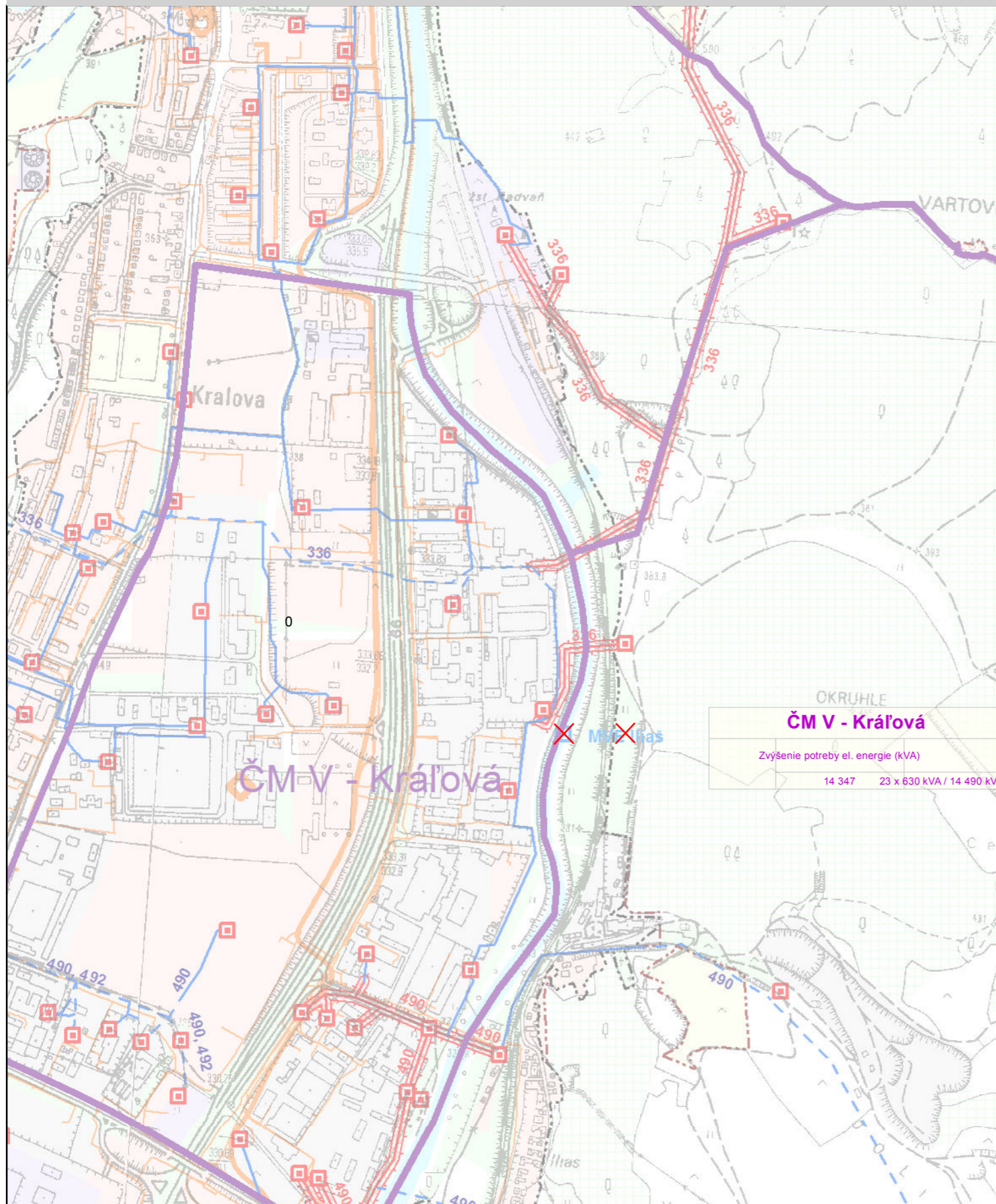


# ÚZEMNÝ PLÁN MESTA BANSKÁ BYSTRICA

## VEREJNÉ TECHNICKÉ VYBAVENIE - ELEKTRICKÁ ENERGIA A TELEKOMUNIKÁCIE



### LEGENDA

#### Hranice

- hranica riešeného územia
- hranica časti mesta
- hranica zastavaného územia - stav
- hranica zastavaného územia - návrh

#### Funkčná plocha

- plochy bývania a vybavenosti
- športové a rekreačné plochy
- plochy výroby
- plochy dopravy a technickej infraštruktúry
- mestská zeleň
- les
- vodné plochy


#### Zásobovanie elektrickou energiou

- trafostanica VN / NN - stav
- trafostanica VN / NN - zrušenie
- koridor pre pripravované 2 x 400 kV prenosové vedenie ZVN - návrh
- elektrické vedenie 110 kV vzdušné - stav
- elektrické vedenie 110 kV vzdušné - návrh
- elektrické vedenie 110 kV vzdušné - zrušenie
- elektrické vedenie 2 x 110 kV káblové - návrh
- elektrické vedenie 22 kV vzdušné
- elektrické vedenie 22 kV - návrh
- elektrické vedenie 22 kV - zrušenie
- elektrické vedenie 22 kV káblové
- elektrické vedenie 22 kV káblové - návrh a náhrada vzdušného vedenia
- elektrické vedenie 22 kV káblové - zrušenie
- ochranné pásmo elektrického vedenia
- areál elektrickej rozvodne VVN - stav
- areál elektrickej rozvodne VVN - návrh
- areál elektrickej rozvodne VVN - zrušenie
- malá vodná elektrárňa - návrh

#### Telekomunikačná sieť

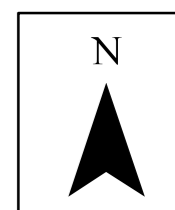
- jestvujúce a plánované stanice verejnej rádiových sietí
- optický kábel
- telekomunikačné vedenie

- Zrušené javy



Územný plán mesta Banská Bystrica  
Zmeny a doplnky č. 1  
Verejné tech. vybavenie - elektrická en. a telekomunikácie  
1: 10 000

Spracovateľ: Ing. arch. Ľubomír Keleman  
Grafické spracovanie: Mgr. Matej Fekiač  
január 2016  
Obstarávateľ: Mesto Banská Bystrica



5c