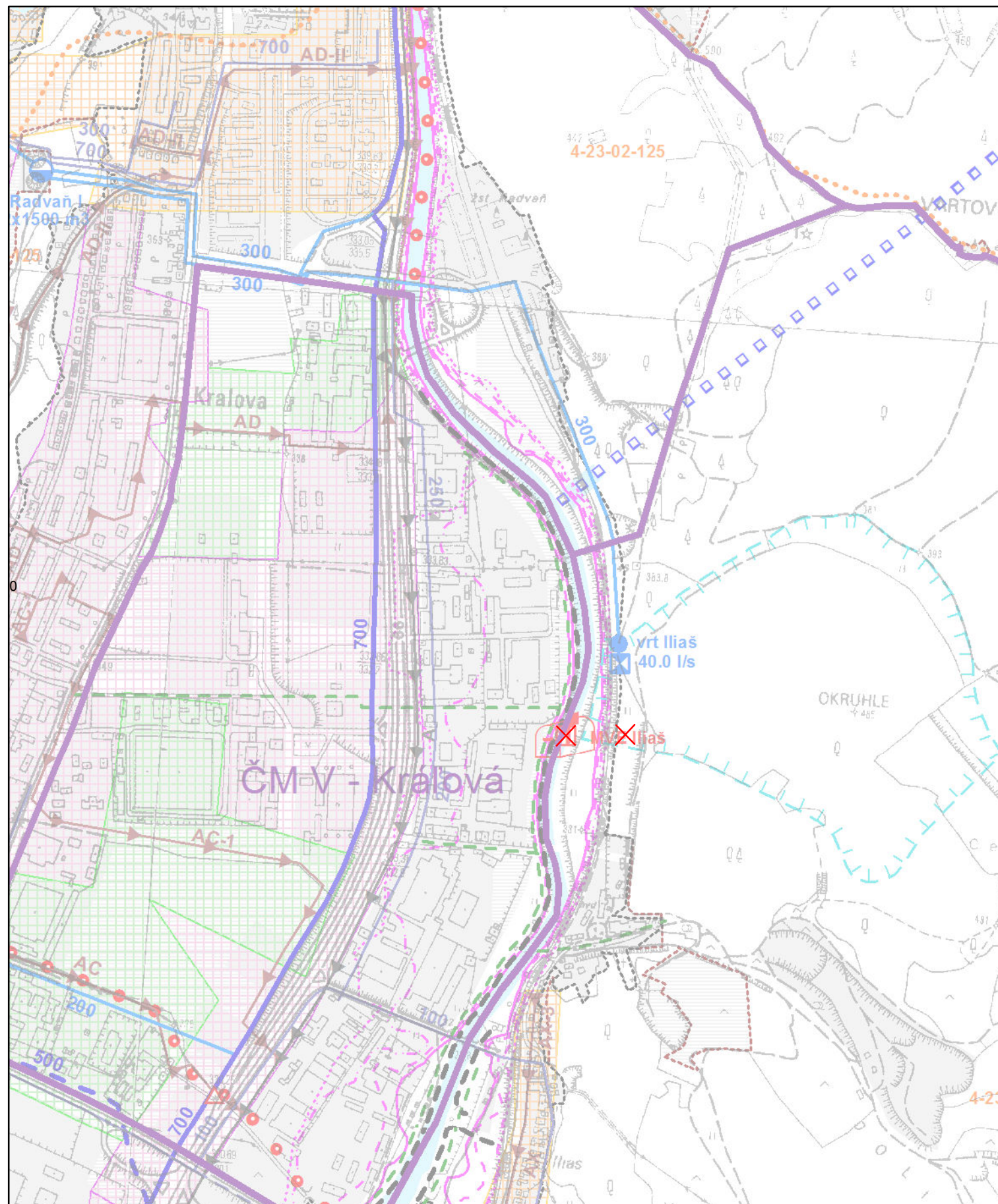


ÚZEMNÝ PLÁN MESTA BANSKÁ BYSTRICA

VEREJNÉ TECHNICKÉ VYBAVENIE - VODNÉ HOSPODÁRSTVO



LEGENDA

Hranice

- hranica riešeného územia
- hranica časti mesta
- hranica zastavaného územia - stav
- hranica zastavaného územia - návrh

Funkčné plochy

- zastavané plochy - stav
- zastavané plochy - návrh
- vodné plochy
- malá vodná nádrž - návrh
- polder (suchá nádrž) - návrh

Odtokové pomery územia

- územie s jednotnou kanalizáciou - odtok, koeficient 0,36
- územie s jednotnou kanalizáciou - odtok, koeficient 0,54
- územie s delenou kanalizáciou
- územie s jednotnou kanalizáciou - odtok, koeficient 0,79

Odvádzanie a čistenie odpadových vôd

- areál čistiarnie odpadových vôd
- čistiareň odpadových vôd - návrh
- čerpacia stanica odpadových vôd - stav
- čerpacia stanica odpadových vôd - návrh
- zaústenie vôd z povrchového odtoku do kanalizácie - stav
- zberač A verejnej kanalizácie - stav
- zberač verejnej kanalizácie - stav
- zberač verejnej kanalizácie - návrh na zrušenie
- zberač verejnej kanalizácie - návrh

Vodné hospodárstvo

- malá vodná elektrárňa - návrh
- vodojem - stav
- vodojem - návrh
- vodojem - návrh na zrušenie
- vodojem úžitkovej vody - stav
- vodárenský zdroj
- čerpacia stanica - stav
- čerpacia stanica - návrh
- čerpacia stanica úžitkovej vody - stav
- čerpacia stanica povrchových vôd - návrh
- redukčná šachta - návrh
- prívod skupinového vodovodu - stav
- prívod skupinového vodovodu - návrh
- prírodné potrubie vodovodu - stav
- prírodné potrubie vodovodu - návrh
- zásobné potrubie vodovodu - stav
- zásobné potrubie vodovodu - návrh
- prívod úžitkovej vody - stav
- hranica tlakového pásma vodovodu - návrh


Odtokové pomery

- ochranná hrádza - návrh
- hradenie strží - návrh
- zasakovací rigol - návrh
- recipient vôd z povrchového odtoku - stav
- recipient vôd z povrchového odtoku - návrh
- úprava toku - návrh
- tunel na odvedenie veľkých vôd - návrh
- záplavová čiara Q100
- záplavová čiara Q50
- záplavová čiara Q10
- záplavová čiara Q5
- rozvodnice povodí
- 4-23-02-120 označenie povodia

Ochranné pásmo


- hranica CHVO Nízke Tatry - západná časť
- hranica CHVO Veľká Fatra
- OP I. stupňa vodárenských zdrojov
- OP II. stupňa - vnútorná časť vodárenských zdrojov
- OP II. stupňa - vonkajšia časť vodárenských zdrojov - návrh
- OP II. stupňa prírodných liečivých zdrojov v Kováčovej a v Sliací
- OP III. stupňa vodárenských zdrojov

Zrušené javy



Územný plán mesta Banská Bystrica
Zmeny a doplnky č. 1
Verejné technické vybavenie - vodné hospodárstvo
1: 10 000

Spracovateľ: Ing. arch. Ľubomír Keleman
Grafické spracovanie: Mgr. Matej Fekiač
január 2016
Obstarávateľ: Mesto Banská Bystrica



5a