






ÚZEMNÝ PLÁN MESTA BANSKÁ BYSTRICA




VEREJNO-PROSPEŠNÉ STAVBY A NÁSLEDNÉ ÚPN-Z









LEGENDA

Hranice

-  Hranica riešeného územia
-  Hranica častí mesta
-  Hranica urbanistického obvodu
- 34** Číslo urbanistického obvodu
-  Hranica zastavaného územia - stav
-  Hranica zastavaného územia - návrh do r. 2025

Plochy pre líniové verejno-prospešné stavby dopravné

-  Cestná komunikačná sieť
-  Železničná sieť
-  Kabínková lanovka z priestoru Trosky na Urpín

-  Plochy pre stavby zabezpečujúce úpravu odtokových pomerov
-  Plochy pre verejno-prospešné stavby odpadového hospodárstva
-  Plochy pre verejno-prospešné stavby občianskeho vybavenia
-  Plochy pre verejné športové zariadenia
-  Plochy verejnej zelene
-  Plochy pre verejno-prospešné stavby dopravné
-  Plochy pre verejno-prospešné stavby energetiky a spojov
-  Plochy pre verejno-prospešné stavby dopravné - pešia doprava

Kódy verejnoprospešných stavieb stanovených pre jednotlivé ČM bez bližšej územnej lokalizácie - význam kódov v Závaznej časti ÚPN mesta Banská Bystrica









| ČM IV - Kostiviarska | | | | |
|----------------------|-------|-------|-------|-------|
| DC 24 | DP 02 | VK 07 | PL 04 | SP 04 |
| DC 26 | DP 04 | VK 08 | PL 05 | OV 02 |
| DC 38 | DP 05 | EE 01 | TP 04 | OS 01 |
| DS 01 | DP 06 | EE 02 | TP 05 | OK 01 |
| DS 04 | VV 01 | EE 03 | TP 06 | OK 02 |
| DH 01 | VV 17 | EE 04 | SP 01 | OZ 01 |
| DB 01 | VK 01 | PL 01 | SP 02 | OZ 04 |
| DB 02 | VK 02 | PL 03 | SP 03 | |

Centrálne mestská zóna





Zóna s potrebou obstarania a schválenia ÚPN-Z

 Hranica ÚPN-Z








Plochy pre verejno-prospešné stavby vodného hospodárstva


-  Úprava miestnych tokov
-  Tunel na odvedenie veľkých vôd
-  Ochranné hrádze na Hrone
-  Stavby na reguláciu odtoku vody z povodia
-  Zariadenia na zásobovanie pitnou vodou
-  Zariadenia na odvádzanie a čistenie odpadových vôd
-  Stavby na zásobovanie pitnou vodou
-  Stavby na odvádzanie a čistenie odpadových vôd


Plochy pre líniové verejno-prospešné stavby energetiky a spojov

-  Koridor pre pripravované 2 x 400 kV prenosové vedenie ZVN
-  Stavby a zariadenia na zásobovanie elektrickou energiou
-  Stavby a zariadenia na zásobovanie teplom
-  Stavby a zariadenia na zásobovanie plynom

Ostatné funkčné plochy

-  Plochy bývania a vybavenosti
-  Športové a rekreačné plochy
-  Plochy výroby
-  Plochy dopravy a technickej infraštruktúry
-  Mestská zeleň
-  Les
-  Vodné plochy

 Javy navrhnuté na zrušenie



Územný plán mesta Banská Bystrica
Zmeny a doplnky II. etapa
Verejno-prospešné stavby a následné ÚPN-Z
1: 10 000

Spracovateľ: Ing. arch. Ivica Gašparovičová
Grafické spracovanie: Mgr. Matej Fekiač
január 2016
Obstarávateľ: Mesto Banská Bystrica

10/1