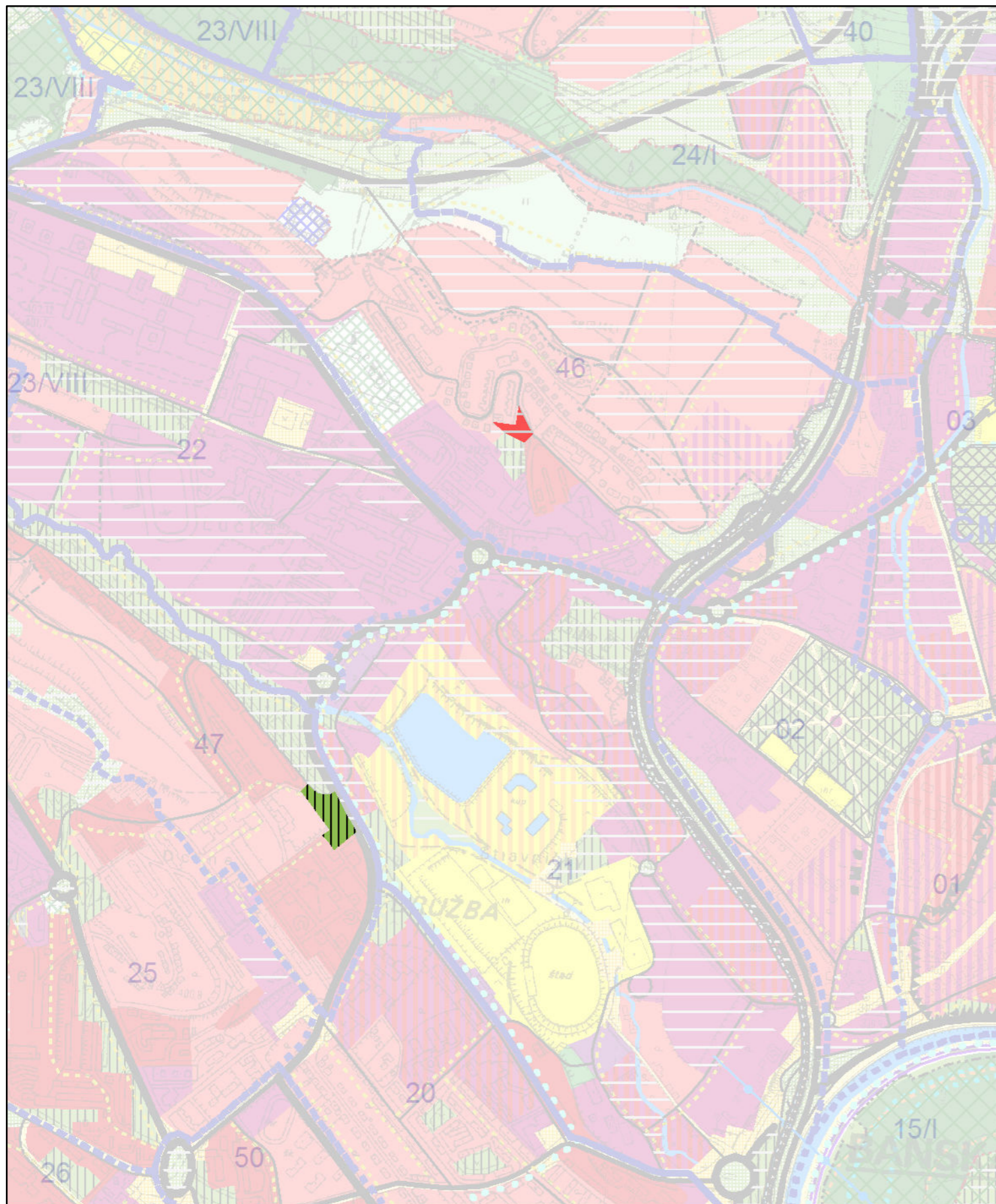



ÚZEMNÝ PLÁN MESTA BANSKÁ BYSTRICA

PRIESTOROVÉ USPORIADANIE A FUNKČNÉ VYUŽITIE ÚZEMIA




Mapový podklad © Úrad geodézie, kartografie a katastra Slovenskej republiky 154-112-4266/2013



Územný plán mesta Banská Bystrica
Zmeny a doplnky II. etapa
Priestorové usporiadanie a funkčné využitie územia
1: 10 000

Spracovateľ: Ing. arch. Ivica Gašparovičová
Grafické spracovanie: Mgr. Matej Fekiač
január 2016
Obstarávateľ: Mesto Banská Bystrica



3a/2