






ÚZEMNÝ PLÁN MESTA BANSKÁ BYSTRICA








VEREJNÉ DOPRAVNÉ VYBAVENIE

LEGENDA

























Hranice

-  Hranica riešeného územia
-  Hranica časti mesta
-  Hranica urbanistického obvodu
- 47** Číslo urbanistického obvodu
-  Hranica zastavaného územia - stav
-  Hranica zastavaného územia - návrh

Funkčné plochy













-  Plochy bývania a vybavenosti
-  Športové a rekreačné plochy
-  Plochy výroby
-  Plochy dopravy a technickej infraštruktúry
-  Mestská zeleň
-  Les
-  Vodné plochy

Cestná doprava











- | stav | návrh | |
|---|---|--|
|  |  | Rýchlostná cesta |
|  |  | Miestna rýchlostná komunikácia A3 |
|  |  | Vetvy križovatiek rýchlostných komunikácií |
|  |  | Cesty I. triedy a komunikácia triedy B1 |
|  |  | Cesty II. triedy a komunikácie triedy B2 |
|  |  | Cesty II. triedy a komunikácie triedy B2 - tunel |
|  |  | Cesty III. triedy a komunikácie triedy B3 |
|  |  | Komunikácie triedy C2 |
|  |  | Komunikácie triedy C3 |
|  |  | Komunikácie triedy C3 - tunel |
|  |  | Komunikácie triedy D1 |
|  |  | Ochranné pásmo komunikácií |

Poznámka: Celý systém obslužných komunikácií a komunikácií nižšieho významu zostáva zachovaný (nie sú zakreslené všetky obslužné a komunikácie nižšieho významu existujúce ani tie do nových rozvojových lokalít vzhľadom na mierku a podrobnosť spracovania).











Dopravné plochy

- | stav | návrh | |
|--|--|--|
|  |  | Plochy dopravnej a občianskej vybavenosti |
|  |  | Plochy dopravných zariadení |
|  |  | Pešia zóna, vybrané námestia a priestranstvá |
|  |  | Vybrané pešie ťahy |
|  |  | Záchytné parkovisko |
|  |  | Kryté parkovisko (parkovacie objekty) |



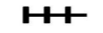
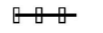


Mestská hromadná doprava

- | stav | návrh | |
|---|--|--|
|  |  | Trasa autobusovej linky |
|  |  | Trasa trolejbusovej linky |
|  |  | Spoločné trasy autobusovej a trolejbusovej dopravy |
|  |  | Zastávky mestskej hromadnej dopravy |
|  |  | Dostupnosť zastávky MHD 300 m |











Nemotorová doprava

- | stav | návrh | |
|--|--|--|
|  |  | Mestská pešia trasa doplnková |
|  |  | Turistická pešia trasa |
|  |  | Turistické cyklotrasy |
|  |  | Účelové cyklotrasy |
|  |  | Mimoúrovňový priechod pre poešič a cyklistov |

Špeciálna doprava

- | stav | návrh | |
|---|--|-------------------------------|
|  |  | Sedačková a kabínková lanovka |
|  |  | Lyžiarsky vlek |
|  |  | Bežkárska trasa |








Železničná doprava


- | stav | návrh | |
|---|--|---|
|  |  | Železničná trať |
|  |  | Železničná trať - tunel |
|  |  | Železničná trať elektrifikovaná - zdvojkofajnenie |
|  |  | Železničná vlečka |
|  |  | Ochranné pásmo železnice |

Letecká doprava - letisko Sliač

-  OP 3000 m TAR+SRE
-  OP ILS GP
-  OP ILS LLZ
-  OP kuželovej plochy
-  OP MKR
-  OP prechodových plôch
-  OP prevádzkových plôch letiska
-  OP proti nebezpečným a klamlivým
-  OP s obmedzením stavieb VN a VVN
-  OP SRE
-  OP svetelnej zostupovej sústavy
-  OP vnútorné ornitologické
-  OP vonkajšie ornitologické
-  OP vzletových a približovacích p
-  OP záujmového územia letiska
-  Terén prekážkou
-  VPD
-  VPP
-  OP NDB

Letecká doprava - heliport

-  H-BP
-  H-FATO
-  H-prechodová plocha
-  H-približovacia rovina
-  H-rovina stúpania po vzlete
-  H-TLOF
-  Javy navrhnuté na zrušenie



Územný plán mesta Banská Bystrica
Zmeny a doplnky II. etapa
Verejné dopravné vybavenie
1: 10 000

Spracovateľ: Ing. arch. Ivica Gašparovičová
Grafické spracovanie: Mgr. Matej Fekiač
január 2016
Obstarávateľ: Mesto Banská Bystrica

4a/1