







# ÚZEMNÝ PLÁN MESTA BANSKÁ BYSTRICA

## OCHRANA PRÍRODY A TVORBA KRAJINY

### LEGENDA







#### Hranice

-  Hranica riešeného územia
-  Hranica časti mesta
-  Hranica urbanistického obvodu
- 34** Číslo urbanistického obvodu
-  Hranica zastavaného územia - stav
-  Hranica zastavaného územia - návrh
-  Hranica centrálnej mestskej zóny - návrh

#### Funkčné plochy

-  Plochy bývania a vybavenosti
-  Športové a rekreačné plochy
-  Plochy výroby
-  Plochy dopravy a technickej infraštruktúry
-  Mestská zeleň
-  Les
-  Vodné plochy
-  Lesy osobitného určenia
-  Lesy ochranné
-  Skládka TKO - rekultivácia
-  Skládka TKO



#### Ťažba nerastných surovín

- | Stav  | Návrh   |  |
|---|---|--|
|  |  | Ťažobný (dobývací) priestor - rekultivácia |
|  |  | Dobývací priestor                          |
|  |  | Chránené ložiskové územie                  |







#### Ochrana prírody

Stav    Návrh



##### Chránené územie veľkoplošné

-  Ochranné pásmo Národného parku Nízke Tatry
-  CHKO Kremnické vrchy - návrh


##### Chránené územie maloplošné

-  Národná prírodná rezervácia
-  Prírodná rezervácia
-  Prírodná pamiatka
-  Chránený areál
-  Chránený krajinný prvok
-  Chránený strom








##### Osobitne chránené územia prírody

-  Územie európskeho významu
-  Územie európskeho významu - 2. etapa






##### Záujmy ochrany prírody

-  Lokality významné z hľadiska ochrany prírody











##### Územný systém ekologickej stability


-  Biokoridor nadregionálneho významu - NRBk Hron (RÚSES)
-  Biokoridor regionálneho významu - RBk (RÚSES)
-  Biokoridor miestneho významu - MBk (MÚSES)
-  Biocentrum nadregionálneho významu (RÚSES)
-  Biocentrum regionálneho významu (RÚSES)
-  Genofondovo významná lokalita (RÚSES)
-  Ekologicky významný segment (RÚSES)

#### Kultúrne pamiatky

-  Pamiatková rezervácia Banská Bystrica
-  Ochranné pásmo Pamiatkovej rezervácie Banská Bystrica
-  Národná kultúrna pamiatka - objekt mimo PR (zapísaná v ÚZPF)
-  Areál národných kultúrnych pamiatok (zapísaných v ÚZPF)
-  Areál s národnými kultúrnymi pamiatkami (zapísanými v ÚZPF)

#### Doprava

- | stav  | návrh   |   |
|---|---|---|
|  |  | Rýchlostná cesta  |
|  |  | Základný komunikačný systém - zberné komunikácie B1, B2         |
|  |  | Základný komunikačný systém - Zberné komunikácie B1, B2 - tunel |
|  |  | Ostatné komunikácie   |
|  |  | Ostatné komunikácie - tunel                                     |



Územný plán mesta Banská Bystrica  
Zmeny a doplnky II. etapa  
Ochrana prírody a tvorba krajiny  
1: 10 000

Spracovateľ: Ing. arch. Ivica Gašparovičová  
Grafické spracovanie: Mgr. Matej Fekiač  
január 2016  
Obstarávateľ: Mesto Banská Bystrica

**6b/1**