

**KRAJSKÝ PAMIATKOVÝ ÚRAD BANSKÁ BYSTRICA  
LAZOVNÁ 8**

**Zásady ochrany pamiatkového územia  
PAMIATKOVÁ REZERVÁCIA  
BANSKÁ BYSTRICA**

**AKTUALIZÁCIA  
FOTODOKUMENTÁCIA SÚČASNÝ STAV**



**Riaditeľ:  
Spracoval:  
Spolupráca:**

**Ing. arch. Zuzana Klasová  
Mgr. Ľubica Fillová  
Ing. arch. Renáta Lieskovská**

## Celkové pohľady na zástavbu



1. Námestie SNP, pohľad z južného rohu námestia pri začiatku Dolnej ulice severovýchodným smerom, júl 2014.



2. Námestie SNP, pohľad od vstupu do Kapitulskej juhozápadným smerom.



3. Vľavo radová zástavba severozápadnej strany Námestia SNP, vpravo dom na Námestí Štefana Moysesesa 9, august 2014.



4. Námestie Štefana Moysesesa, pohľad od mestskej veže severozápadným smerom, v pozadí budova bývalého farského majera, vpravo vstupný komplex do mestského hradu s barbakanom, august 2014.



5. Námestie Štefana Moyses, pohľad od mestskej veže severozápadným smerom, v pozadí budova bývalého farského majera, vpravo vstupný komplex do mestského hradu s barbakanom, august 2014.



6. Pohľad z tržnice na Námestí Štefana Moyses severným smerom, v strede budovy bývalého farského majera, vpravo východná zástavba Bakossovej ulice, august 2011.




7. Pohľad z Námestia Štefana Moysesa do Bakosovej ulice, august 2011.




8. Pohľad z Námestia Štefana Moysesa východným smerom do Hornej ulice, v strede budova bývalej Hungarie, august 2014.



9. Pohľad od bývalej Hungarie (Dexia banka) juhozápadným smerom k Námestiu Štefana Moyses, vpravo park vo vidlicovitej križovatke, júl 2014.



10. Pohľad do Dolnej ulice z Námestia SNP, júl 2014.



11. Pohľad do Dolnej ulice zo západného konca, júl 2014.



12. Priestor okolo bývalej Dolnej brány, vpravo s budovou poisťovne Allianz a budovou bývalej dievčenskej školy na protiaľhlej strane Dolnej ulice.



13. Južný úsek Hornej Striebornej ulice, pohľad južným smerom k Námestiu SNP, júl 2014.



14. Južný úsek Hornej Striebornej ulice, pohľad severným smerom k Hornému Striebornému námestiu, júl 2014.





15. Južný úsek Hornej Striebornej ulice, pohľad severným smerom k Hornému Striebornému námestiu, júl 2014.



16. Južný úsek Lazovnej ulice, pohľad južným smerom k Námestiu SNP, august 2014.



17. Pohľad od bývalej Lazovnej brány (prezentovanej v dlažbe) smerom k Námestiu SNP, august 2014.



18. Pohľad severným smerom na záver Lazovnej ulice, vľavo bývalý župný dom (dnes ŠVK), júl 2014.



19. Krížna ulica, pohľad z Lazovnej ulice východným smerom k hradnému areálu, august 2014.



20. Katovná ulica, pohľad zo Strieborného námestia na západný úsek mestského opevnenia medzi Hornou Striebornou bránou a Katovnou baštou, za hradbami západná zástavba Lazovnej ulice



21. Pohľad do Kapitulskej ulice z Námestia SNP s priehľadom na Urpín.



22. Pohľad do Národnej ulice z Námestia SNP s priehľadom na Urpín, júl 2014.



23. Pohľad do Národnej ulice z križovatky s Kuzmányho a Cikkerovou ulicou s priehľadom na Uppony.



24. Pohľad na zástavbu bytových domov na východnej strane Národnej ulice, vpravo Národný dom, júl 2014.



25. Severná časť Narodnej ulice.



26. Severná časť Narodnej ulice, vľavo budova Riaditeľstva štátnych lesov, vpravo bytové domy z 30. rokov minulého storočia, júl 2014.



27. Pohľad do Cikkerovej ulice z križovatky s Národnou ulicou.



28. Pohľad do Cikkerovej ulice z križovatky s Národnou ulicou, júl 2014.



29. Pohľad do Kuzmányho ulice z križovatky s Národnou ulicou, vľavo budova YMCA, vpravo Národná banka, júl 2014.



30. Pohľad do Švantnerovej ulice z Národnej.





31. Krížna ulica, spájajúca Hornú Striebornú a Lazovnú ulicu, pohľad z Hornej Striebornej ulice východným smerom.



32. Krížna ulica, spájajúca Hornú Striebornú a Lazovnú ulicu, pohľad z Lazovnej ulice západným smerom, august 2011.



33. Pohľad do Dolnej Striebornej ulice zo Strieborného námestia.



34. Pohľad do Dolnej Striebornej ulice zo západného konca, v strede fragment mestského opevnenia, vpravo Stadlerov dom.



35. Pohľad z r. k. cintorína na Kollárovu ulicu, vľavo budova SKI, vpravo Šusterská bašta, júl 2014.



36. Pohľad z r. k. cintorína na hradný areál, vľavo r. k. kostol Nanebovzatia Panny Márie (farský), smerom doprava pisárska (Galova) bašta a tzv slovenský kostol, pristavaný k hradbám, júl 2014.



37.

Pohľad z r. k. cintorína na hradný areál, vľavo časť lode a veža r. k. kostola Nanebovzatia Panny Márie, v strede za hradbami veža vstupného komplexu , vpravo dom č. 2 na Bakossovej s nadstavbou a zvýšeným hrebeňom strechy, júl 2014.

## Pohľady na dvorové krídla a vnútrobloky



38. Blok V. Pohľad zo severnej strany dvora, budova bývalej ZŠ (Námestie Štefana Moysesu 14), v strede budova BBSK (Námestie SNP 23) a meštiansky dom na Námestí SNP 22 s dvorovými krídlami, august 2011.



39. Vľavo zadná fasáda Stadlerovho domu, vpravo za garážami dvorová stavba meštianskeho domu na Hornej Striebornej 15.



40. Pohľad na dvorovú zástavbu domov západnej strany Hornej Striebornej ulice, september 2014.




41. Dostavba dvorového krídla domu na Hornej Striebornej 2.



42. Dvorové krídla meštianskeho domu na Námestí SNP 13.



43. Pohľad na dvorovú zástavbu meštianskych domov na severozápadnej strane Dolnej ulice.



44.

Dvorová zástavba meštianskeho domu na Dolnej ulici č. 12, nad ktorou presahuje nadstavané uličné krídlo meštianskeho domu na Dolnej 10, vpravo domy 14, 16, 18.



45.

Dvorová zástavba meštianskeho domu na Dolnej ulici č. 12, nad ktorou presahuje nadstavané uličné krídlo meštianskeho domu na Dolnej 10, vpravo nadstavba dvorového krídla domu na Dolnej 22.





46. Vľavo nadstavba uličného krídla domu na Dolnej 26 a dvorová zástavba ďalších domov, vpravo novostavba rodinného domu v závere parcely domu na Dolnej 52.



47. Pohľad na zadné fasády domov č. 52-54 na Dolnej ulici.



48. Novostavba rodinného domu v závere parcely na Dolnej 52.



49. Pohľad na dvorovú zástavbu domov na Dolnej 54-58.



50. Vľavo dvorové krídla domu na Dolnej 58, vpravo v pozadí novostavba budovy poisťovne Allianz.



51. Pohľad do vnútrobloku medzi Dolnou a Kuzmányho ulicou, vpravo bytové domy na Kuzmányho ulici, júl 2014.



52. Pohľad do vnútrobloku medzi Dolnou a Kuzmányho ulicou, vľavo bytové domy na Kuzmányho ulici, v strede vežová stavba schodiska v závere dvorového krídla domu č. na Dolnej ulici, júl 2014.



53. Pohľad do vnútrobloku medzi Dolnou a Kuzmányho ulicou, za radovou výstavbou garáží novostavba v závere dvora domu č. 19 na Dolnej ulici, júl 2014.



54. Pohľad do vnútrobloku medzi Dolnou a Kuzmányho ulicou, za radovou výstavbou garáží novostavba v závere dvora domu č. 19 na Dolnej ulici a juhozápadné dvorové krídlo domu č. 17, júl 2014.



55. Pohľad do dvora za bytovými domami na juhovýchodnej strane Kuzmányho ulice, júl 2014.



56. Pohľad do dvora za bytovými domami na juhovýchodnej strane Kuzmányho ulice, júl 2014.



57. Priestor pri južnom úseku hradieb na Stadlerovom nábreží, rezervná plocha R10 . Pohľad zo západnej strany, júl 2014.



58. Pohľad cez prieluku na Cikkerovej ulici do vnútrobloku, v strede záver Dvorového krídla meštianskeho domu na Námestí SNP 5, vpravo budova bývalého kina Urpín, júl 2014.



59. Pohľad z dvora na Kapitulskej 12 na zadné fasády a dvorové krídla meštianskych domov juhovýchodnej radovej zástavby Námestia SNP, august 2011.



60. Pohľad do vnútrobloku, vľavo budova bývalého kina Urpín, vpravo bytový dom na Cikkerovej ulici, vzadu hotel Urpín, júl 2014.



61. Pohľad do vnútrobloku za meštianskymi domami juhovýchodnej radovej zástavby Námestia SNP, vľavo dvorové krídlo radnice na Námestí SNP 1, pozadí záver dvorového krídla domu č. 27 (so sedlovou strechou), vpravo budova bývalého domu priemyselného tovaru na Kapitulsek ulici, júl 2014.





62. Pohľad do vnútrobloku za meštianskymi domami juhovýchodnej radovej zástavby Námestia SNP, vľavo v pozadí bytové domy na severnej strane Cikkerovej ulice, v popredí náznaková rekonštrukcia parcelačného múru s gabiónovou konštrukciou medzi domami č. 3 a 4 na Námestí SNP, júl 2014.



63. Pohľad do vnútrobloku medzi bytovými domami na Cikkerovej a Švantnerovej ulici, v strede budovy Stredoslovenských elektrární, júl 2014.



64. Pohľad na dvorovú zástavbu meštianskych domov juhovýchodnej radovej zástavby Námestia Štefana Moysesa. V pozadí veža farského kostola Nanebovzatia Panny Márie, marec 2014.



65. Pohľad na dvorovú zástavbu meštianskych domov juhovýchodnej radovej zástavby Námestia Štefana Moysesa s prístupovou komunikáciou, marec 2014.



66. Zadné fasády domov č. 30 a 32 na Hornej ulici, júl 2014.



67. Dvorová zástavba meštianskych domy na Hornej ulici 14-18, júl 2014.



68. Zástavba Hornej Striebornej ulice, pohľad zo strechy domu na Námestí SNP 12, v strede budova bývalého župného domu (dnes ŠVK Lazovná 9), august 2011.



69. Vľavo zástavba severozápadnej strany Dolnej ulice, pohľad zo strechy domu na Dolnej 10 august 2011.