
















































Ulica or. č./súp. č. parc. č.	UNKP/UNP O BURC	Foto hlavná fasáda	Foto	Foto	Charakter úprav
BLOK X					
HORNÁ južná strana (párne čísla)					
Horná ul. 36/89 parc. č. 1298/1	10019/0 dom meštiansky				oplotenie pozemku zo strany Hornej ulice objekt v zadnej časti parcely v stred-nevhodné
Horná ul. 36/89 parc. č. 1297/1	garáže na východnej strane dvora				utilitárna stavba bez architektonickej hodnoty
Horná ul. 36/89 parc. č. 1298/1	garáže na západnej strane dvora				utilitárna stavba bez architektonickej hodnoty
Horná ul. 34/87 parc. č. 1299	2415/0 dom meštiansky				
					
					
Horná ul. 34/87 parc. č. 1299	dvorové krídlo na východnej strane dvora				
Horná ul. 34/87 parc. č. 1299	dvorové krídlo v závere parcely				DK v závere parcely pri hradbách-architektonické riešenie
Horná ul. 32/85 parc. č. 1301	2414/0 dom meštiansky				HF- predimenzované segmentovo ukončené otvory na 1.NP S-počet, veľkosť a tvar vikierov
Horná ul. 34A/ parc. č. 1301/1	stavba pri hradbách				architektonické riešenie, hmotovo-priestorová skladba, situovanie v blízkosti hradieb, tvar strechy

Ulica or. č./súp. č. parc. č.	UNKP/UNP O BURC	Foto hlavná fasáda	Foto	Foto	Charakter úprav
Horná ul. parc. č. 1301/2	stavba na východnej strane parcely				stavba bez architektonickej hodnoty
Horná ul. 28/81 parc. č. 1302	2413/0 špitál				S-úprava korunnej rímsy
Horná ul. 28/81 parc. č. 1302	prístavba z východnej strany				zastrešenie s pochôdznou terasou
Horná ul. 28/81 parc. č. 1302	objekt za NKP				stavba bez architektonickej hodnoty
Horná ul. 28/81 parc. č. 1303/2	objekt v závere parcely				stavba bez architektonickej hodnoty
Horná ul. 26/79 parc. č. 1305/1-2	2412/0 dom meštiansky				
Horná ul. 26 parc. č. 1305/2	novostavba budova administratívna (VZP)				novostavba architektonické riešenie, farebnosť
Horná ul. 24/77 parc. č. 1306/1	2411/0 dom meštiansky				povrchová úprava fasády
Horná ul. 24 parc. č. 1306/2	novostavba dvorové krídlo				architektonické a hmotové riešenie S-rovná strecha








Ulica or. č./súp. č. parc. č.	UNKP/UNP O BURC	Foto hlavná fasáda	Foto	Foto	Charakter úprav
Horná ul. 24 parc. č. 1306/2	garáže				stavby bez architektonickej hodnoty, nevhodné situovanie na parcele
Horná ul. -/13189 parc. č. 1306/3	garáž				stavba bez architektonickej hodnoty, nevhodné situovanie na parcele
Horná ul. 22/75 parc. č. 1307/1	10016/0 dom meštiansky				HF- trojdielne okenné výplne DK- architektonické riešenie
Horná ul. 22/75 parc. č. 1307/1	garáž				stavba bez architektonickej hodnoty
Horná ul. 20/73 parc. č. 1309/1	10015/0 dom meštiansky				
Horná ul. 20A/14551 parc. č. 1309/9	novostavba dvorové krídlo				architektonické, hmotovo-priestorová skladba, balkón a presvetlenie štítu, odstránený parcelačný múr
Horná ul. 30/83 parc. č. 1308/1	novostavba dvorové krídlo				architektonické a hmotovo-priestorové riešenie, situovanie v blízkosti hradieb, tvar strechy
Horná ul. 18/71 parc. č. 1310/1	2409/0 dom meštiansky				HF- zachovaný slohový výraz fasády, rytmus, osovosť a veľkosť otvorov S- vikier nad portálom z prejazdu do dvora
					
Horná ul. 18/71 parc. č. 1310/1	záver východného dvorového krídla				












Ulica or. č./súp. č. parc. č.	UNKP/UNP O BURC	Foto hlavná fasáda	Foto	Foto	Charakter úprav
Horná ul. 18/71 parc. č. 1310/1	objekt v závere parcely				typologicky nevhodná stavba na pamiatkovom území
Horná ul. 16/69 parc. č. 1311	2408/0 dom meštiansky			 	DK v závere- architektonické riešenie
Horná ul. 14/67 5748 parc. č. 1314/1, 1314/3	2407/0 dom meštiansky				HF-zachovaný slohový výraz fasády, rytmus, osovosť a veľkosť otvorov prístavba schodiska pred dvorovou fasádou
Horná ul. 14 parc. č. 1314/2	novostavba v závere parcely				architektonické a hmotovo-priestorová skladba, nerešpektovanie parcelácie, výrazná farebnosť fasády
Horná ul. 12/65 parc. č. 1315/1	2405/0 dom meštiansky				HF- zachovaný slohový výraz fasády, rytmus, osovosť a veľkosť otvorov P tvarové riešenie výkladov, materiál
Horná ul. 12/65 parc. č. 1315/1	terasa za východným traktom				typologicky nevodný objekt
Horná ul. 10/63 parc. č. 1318	2403/0 dom meštiansky				
Horná ul. 8/61 parc. č. 1319	10013/0 dom meštiansky				DF- nevhodné materiálové riešenie výplní otvorov

















Ulica or. č./súp. č. parc. č.	UNKP/UNP O BURC	Foto hlavná fasáda	Foto	Foto	Charakter úprav
Horná ul. 6/59 parc. č. 1323	10012/0 dom meštiansky				HF- zachovaný slohový výraz fasády, rytmus, osovosť a veľkosť otvorov horných podlaží
Horná ul. 4/57 parc. č. 1324	10011/0 dom meštiansky				HF- zachovaný slohový výraz fasády 2.NP, rytmus, osovosť a veľkosť otvorov HF- veľkoplošné výklady
Horná ul. 4/57 parc. č. 1324	10011/0 dom meštiansky dvorové krídla				
Horná ul. 4/57 parc. č. 1324	záver západného dvorového krídla				tržnica vo dvore utilitárny objekt v závere parcely
Horná ul. 4/57 parc. č. 1324	objekt v závere parcely				tržnica vo dvore utilitárny objekt v závere parcely
Horná ul. 2/55 parc. č. 1326	2398/0 dom meštiansky				HF- zachovaný slohový výraz fasády 2.NP, rytmus, osovosť a veľkosť otvorov HF - veľkoplošné výklady, tvarové a architektonické riešenie
Horná ul. 2/55 parc. č. 1326	krátke západné krídlo				
NÁMESTIE ŠTEFANA MOYSESA južná strana					
Moysesova Štefana námestie 1/29 parc. č. 1327	2335/0 fara				+ zachovaná slohová fasáda vrátane parteru





Ulica or. č./súp. č. parc. č.	UNKP/UNP O BURC	Foto hlavná fasáda	Foto	Foto	Charakter úprav
Moyses Štefana námestie 2/30 parc. č. 1330/1	2336/0 dom meštiansky				S- počet, veľkosť a tvar vikierov + obnovené DK so slohovou fasádou DK záver- hmotovo-priestorové riešenie, výškové zónovanie, umiestnenie na parcele
Moyses Štefana námestie 3/31 parc. č. 1331/1	2337/0 dom meštiansky				
Moyses Štefana námestie 2/30 a 3/31 parc. č. 1331/1	novostavba v závere parciel				hmotovo-priestorové riešenie, výškové zónovanie, umiestnenie na 2 parcelách
Moyses Štefana námestie 4/32 parc. č. 1333	2338/0 dom meštiansky				
Moyses Štefana námestie 4 /19 parc. č.	záhrada				vytipovaná na zápis-zachované pôdorysné členenie a kompozícia, vzácné tisy, koniec 19. storočia
Moyses Štefana námestie 5/33 parc. č. 1334	2339/0 dom meštiansky				F- architektonické riešenie výkladu vpravo od prejazdu S-veľkosť a tvar vikierov
Moyses Štefana námestie 6/34 parc. č. 1335/2	2340/0 dom meštiansky				P- architektonické, materiálové riešenie výkladov, odstránenie štukovej výzdoby, predimenzovaná veľkosť vstupu s výkladom, automatické dvere DK pivovar- havarijný stav
Moyses Štefana námestie 6 parc. č. 1335/1	dvorový objekt na východnej strane				
Moyses Štefana námestie 6 parc. č. 1335/1	pivovar za domom č. 6				DK pivovar- havarijný stav
Moyses Štefana námestie 6 parc. č. 1336	pivovar za domom č. 7				DK pivovar- havarijný stav

Ulica or. č./súp. č. parc. č.	UNKP/UNP O BURC	Foto hlavná fasáda	Foto	Foto	Charakter úprav
Moyses Štefana námestie 7/35 parc. č. 1336	2341/0 dom meštiansky				<p>+zachovaná hodnotná krovová konštrukcia a strecha od B. Schnircha +zachovaná slohová fasáda s parterom +zachovaná arkádová loggia</p>
Moyses Štefana námestie 8/ parc. č. 1337	banka Slovenská sporiteľňa, a.s.				<p>vytipovaný na zápis- projekt Emil Belluš rok 1934, zachovaná hmotová skladba, čiastočné úpravy fasád, úpravy pôdorysu a dispozície</p>

Ulica or. č./súp. č. parc. č.	UNKP/UNP O BURC	Foto hlavná fasáda	Foto	Foto	Charakter úprav
BLOK X					
NÁMESTIE SNP západná strana					
Námestie SNP 29/4319 parc. č.	prístavba k veži				
Námestie SNP 29/4319 parc. č.	veža mestská				
Námestie SNP 25/25 parc. č.	dom meštiansky				
KAPITULSKÁ východná strana (nepárne čísla)					
Kapitulská ul. 1/302 parc. č. 1340	2446/0 dom meštiansky				
Kapitulská ul. 1/302 parc. č. 1340	2446/0 presklenie dvora				zastrešenie dvora s presklením situovanie výťahu
Kapitulská ul. 3/304 parc. č. 1341	2448/0 dom meštiansky				
Kapitulská ul. 5/306 parc. č. 1342	2449/0 dom meštiansky				+prezentácia fasády v renesančnom slohovom výraze konštrukčné riešenie a členenie okien

Ulica or. č./súp. č. parc. č.	UNKP/UNP O BURC	Foto hlavná fasáda	Foto	Foto	Charakter úprav	
Kapitulská ul. 7/308 parc. č. 1343	2450/0 dom meštiansky				povrchová úprava fasády zdrsnený povrch	R- nalepenie na fasáde DK nadstavba, dispozičné úpravy, výťah
Kapitulská ul. 7/308 parc. č. 1343	dvorové krídlo					DK nadstavba
Kapitulská ul. 9/310 parc. č. 1344	2452/0 dom meštiansky					
Kapitulská ul. 11/312 parc. č. 1345	2453/0 dom meštiansky					F- farebné riešenie
Kapitulská ul. 13/314 parc. č. 1346	2454/0 dom meštiansky					
Kapitulská ul. 15/ parc. č. 1347	dom meštiansky					vytipovaný na zápis- zachovaný pôdorys, dispozícia, fasáda, hmotová skladba, renesančné jadro, fasády 19. storočia
Kapitulská ul. 15/ parc. č. 1347	záver dvorového krídla					
Kapitulská ul. 17/ parc. č. 1348	dom meštiansky					vytipovaný na zápis- zachovaný pôdorys, dispozícia, fasáda, hmotová skladba, renesančné jadro, fasády 19. storočia
Kapitulská ul. 17/ parc. č. 1348	dvorový objekt					

Ulica or. č./súp. č. parc. č.	UNKP/UNP O BURC	Foto hlavná fasáda	Foto	Foto	Charakter úprav
Kapitulská ul. 19/ parc. č. 1349	dom meštiansky				
Kapitulská ul. 19/ parc. č. 1349	dvorový objekt na severnej strane dvora				
Kapitulská ul. 21/ parc. č. 1349	seminár				vytipovaný na zápis- neskoro renesančné jadro, zachovaný pôdorys, dispozícia, fasáda, hmotová skladba, renesančné jadro z roku 1605, fasády 19. storočia
Kapitulská ul. 23/282 parc. č. 1332	2733/1 pamätník s areálom pamätník SNP				
Kapitulská ul. parc. č. 1332	2733/2 pamätník s areálom park				
Kapitulská ul. súp. č. 547 parc. č. 1332	2320/3 opevnenie mestské Mäsiarska bašta				
Kapitulská ul. súp. č. parc. č. 1332	2320/3 opevnenie mestské Krajčíriska bašta				
Kapitulská 27/ parc. č. 1352/1	budova administratív na Sociálna poisťovňa				
ŠTEFÁNIKONO NÁBREŽIE					
Štefánikovo nábrežie 7/ parc. č. 1353	budova administratív na				

Ulica or. č./súp. č. parc. č.	UNKP/UNP O BURC	Foto hlavná fasáda	Foto	Foto	Charakter úprav
Štefánikovo nábřežie súp. č. 7115 parc. č. 1204/56	stavba murovaná				nevhodne situovaná účelová stavba bez architektonickej hodnoty
Štefánikovo nábřežie parc. č. 1204/89	zmrzlinový stánok				nevhodne situovaná účelová stavba bez architektonickej hodnoty
Štefánikovo nábřežie parc. č. 1204/60	mestské WC				nevhodne situovaná účelová stavba bez architektonickej hodnoty
Štefánikovo nábřežie parc. č. 1204/28					
Štefánikovo nábřežie parc. č. 1352/2, 1352/3, 1352/1, 1352/4 pri hradbách	garáže				nevhodne situované účelové stavby bez architektonickej hodnoty